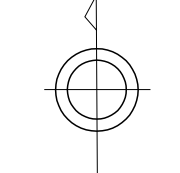


# 三豊市都市計画図 04FE952



04FE952

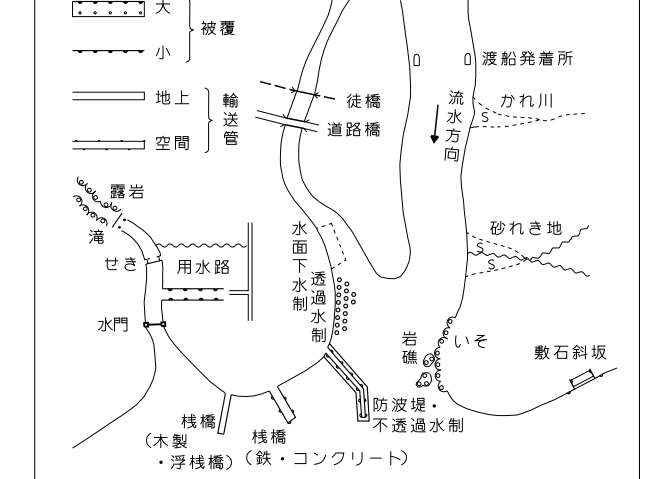
04FE883	04FE884	04FE883
04FE951	04FE952	04FE961
04FE953	04FE954	04FE963



記号

△ 37.2	▽ 37.2	△ 37.2	▽ 37.2
□ 25.62	□ 25.62	□ 25.62	□ 25.62
○ 42.3	○ 42.3	○ 42.3	○ 42.3
▽ 35.6	▽ 35.6	▽ 35.6	▽ 35.6
▽ 25.73	▽ 25.73	▽ 25.73	▽ 25.73
▽ 12.2	▽ 12.2	▽ 12.2	▽ 12.2
▽ 158	▽ 158	▽ 158	▽ 158
△ 37.2	▽ 37.2	△ 37.2	▽ 37.2
□ 25.62	□ 25.62	□ 25.62	□ 25.62
○ 42.3	○ 42.3	○ 42.3	○ 42.3
▽ 35.6	▽ 35.6	▽ 35.6	▽ 35.6
▽ 25.73	▽ 25.73	▽ 25.73	▽ 25.73
▽ 12.2	▽ 12.2	▽ 12.2	▽ 12.2
▽ 158	▽ 158	▽ 158	▽ 158

△ 37.2	▽ 37.2	△ 37.2	▽ 37.2
□ 25.62	□ 25.62	□ 25.62	□ 25.62
○ 42.3	○ 42.3	○ 42.3	○ 42.3
▽ 35.6	▽ 35.6	▽ 35.6	▽ 35.6
▽ 25.73	▽ 25.73	▽ 25.73	▽ 25.73
▽ 12.2	▽ 12.2	▽ 12.2	▽ 12.2
▽ 158	▽ 158	▽ 158	▽ 158

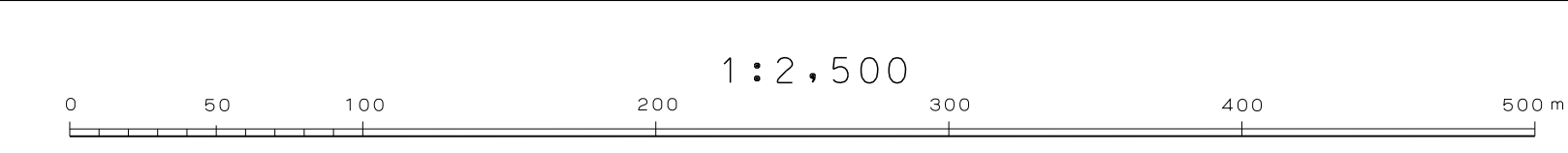


「平面直角座標値は、世界測地系測地成果 2011による。」

株式会社五里建設

撮影 平成25年8月  
測図 平成27年10月 図北名人

座標系 第IV系  
等高線間隔 2m



1:2,500

「この測量結果は、国土測地院長の監査を受けられたものである  
(測量番号) 平26 図公第117号」