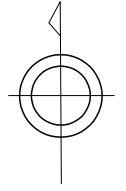


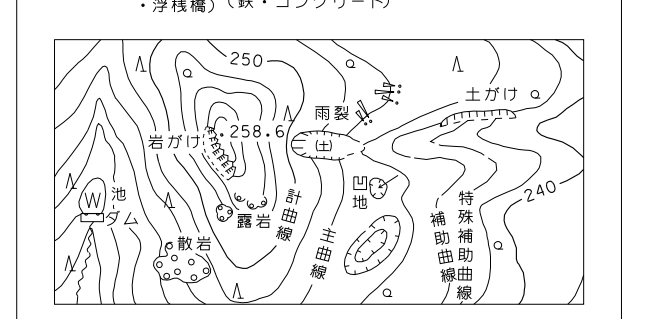
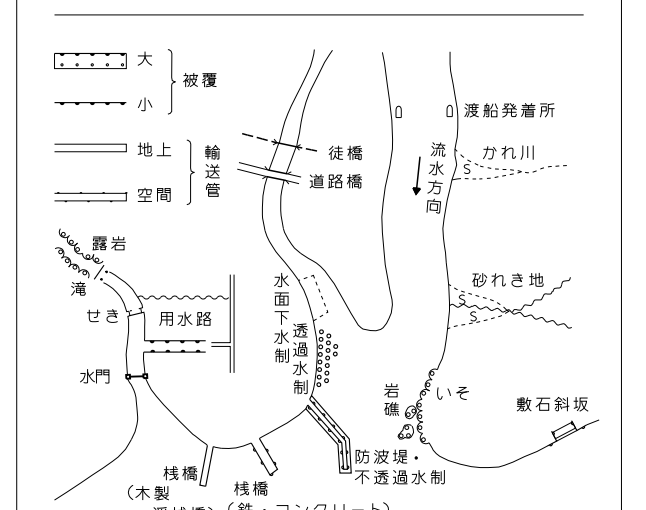
三 豊 市 都 市 計 画 図 04FE944

04FE944

	04FE942	04FE951
	04FE944	04FE953
		04GE051



記 号

[illegible][illegible][illegible]


「平面直角座標値は、世界測地系測地成果
2011による。」

株式会社五星調製

撮 影 平成25年8月
測 図 平成27年10月 図化名人

座標系	第Ⅳ系
等高線間隔	2 m

1:2,500



「この測量成果は、国土地理院長の助言を受けて得たものである
(助言番号)平26 四公第117号」