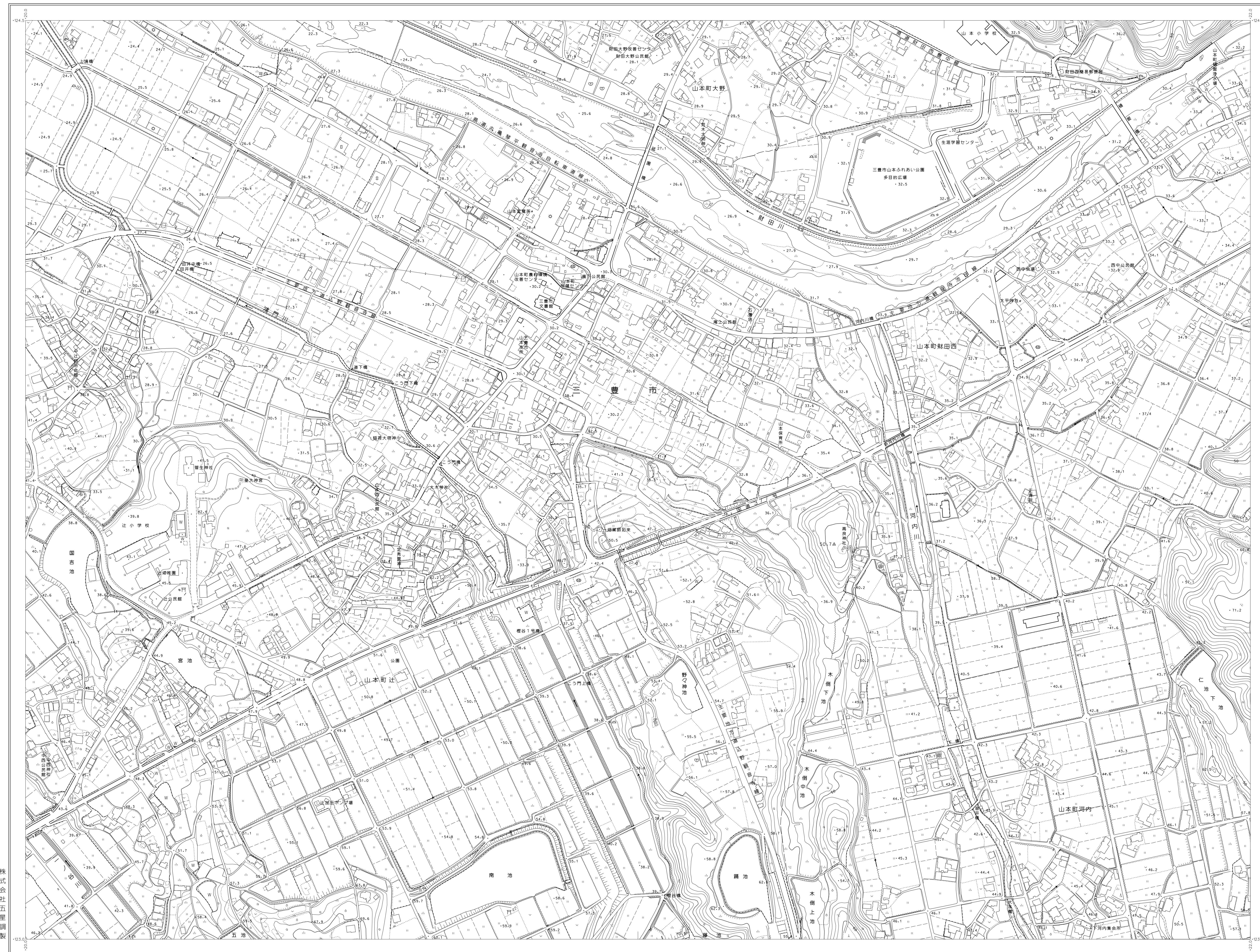
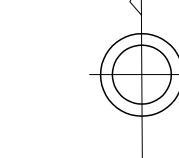


三豊市都市計画図 04FE853



04FE853

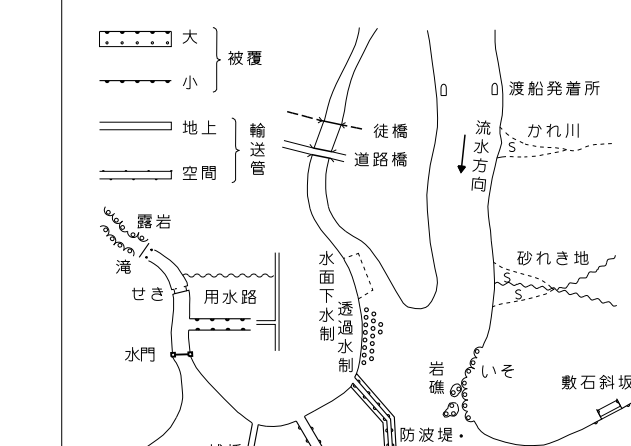
04FE842	04FE851	04FE852
04FE844	04FE853	04FE854
04FE842	04FE851	04FE852



記 号

<ul style="list-style-type: none"> □ 敷地面積 □ 敷地面積 □ 敷地面積 ○ 敷地面積 △ 敷地面積 ◇ 敷地面積 ▽ 敷地面積 ◇ 敷地面積 ○ 敷地面積 △ 敷地面積 ◇ 敷地面積 ▽ 敷地面積 ◇ 敷地面積 ○ 敷地面積 △ 敷地面積 ◇ 敷地面積 ▽ 敷地面積 ◇ 敷地面積 ○ 敷地面積 △ 敷地面積 ◇ 敷地面積 ▽ 敷地面積 ◇ 敷地面積 	<ul style="list-style-type: none"> △ 37.2 三 角 点 ■ 25.62 水 準 点 ■ 25.62 電 力 線 塔 ○ 42.3 電 力 線 塔 ▽ 35.6 電 力 線 塔 ▽ 25.73 電 力 線 塔 ○ 12.3 電 力 線 塔 ○ 1.98 電 力 線 塔
--	---

<ul style="list-style-type: none"> — 普通道路 — 主要地方道 — 支線 — 水路 	<ul style="list-style-type: none"> — 河川 — 池 — 緑地 — 公園 — 公園 — 公園 — 公園 — 公園 — 公園 — 公園
---	---



「平面直角座標値は、世界測地系測地成果2011による。」