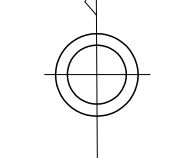


# 三豊市都市計画図 04FE842



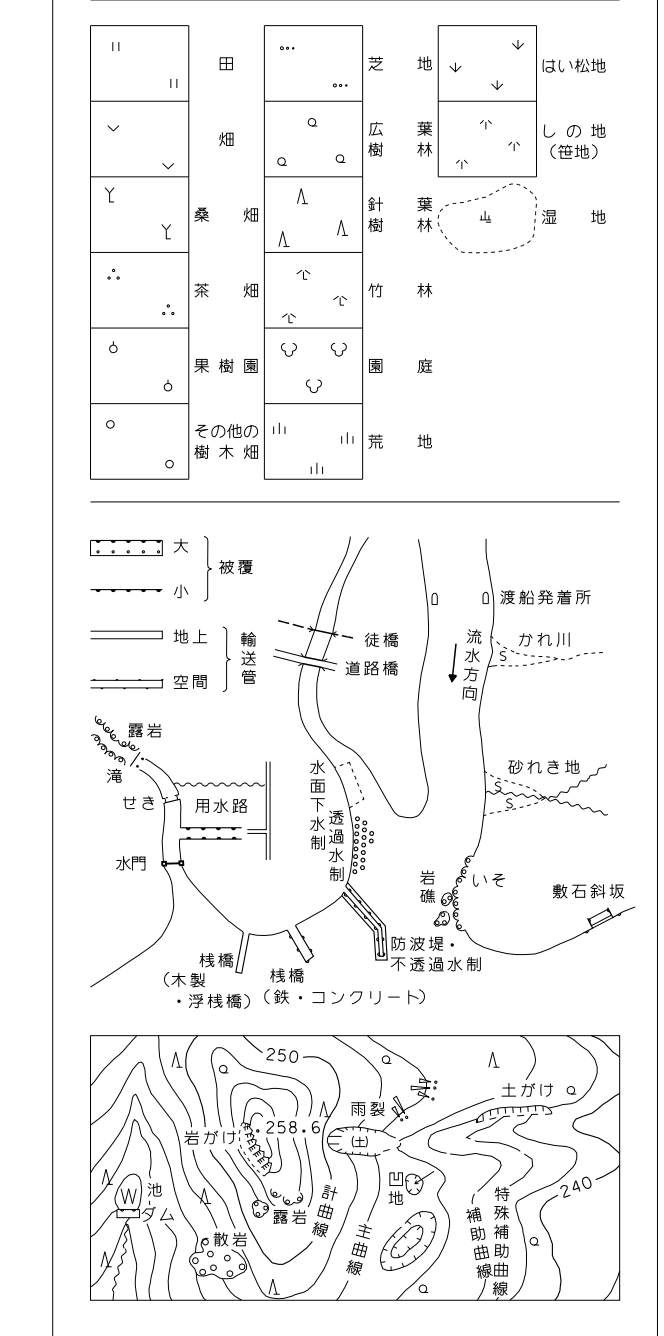
04FE842

04FE743	04FE744	04FE753
04FE841	04FE842	04FE851
	04FE844	04FE853



記号

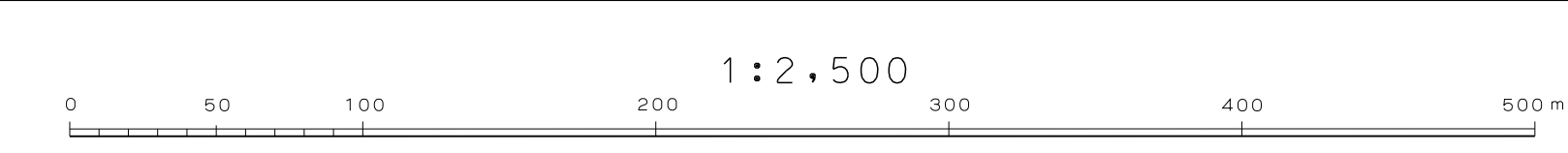
△ 37.2	△ 37.2	△ 37.2	△ 37.2
□ 25.62	□ 25.62	□ 25.62	□ 25.62
○ 25.62	○ 25.62	○ 25.62	○ 25.62
◇ 42.3	◇ 42.3	◇ 42.3	◇ 42.3
▽ 35.6	▽ 35.6	▽ 35.6	▽ 35.6
■ 25.73	■ 25.73	■ 25.73	■ 25.73
● 12.3	● 12.3	● 12.3	● 12.3
○ 158	○ 158	○ 158	○ 158
△ 37.2	△ 37.2	△ 37.2	△ 37.2
□ 25.62	□ 25.62	□ 25.62	□ 25.62
○ 25.62	○ 25.62	○ 25.62	○ 25.62
◇ 42.3	◇ 42.3	◇ 42.3	◇ 42.3
▽ 35.6	▽ 35.6	▽ 35.6	▽ 35.6
■ 25.73	■ 25.73	■ 25.73	■ 25.73
● 12.3	● 12.3	● 12.3	● 12.3
○ 158	○ 158	○ 158	○ 158
△ 37.2	△ 37.2	△ 37.2	△ 37.2
□ 25.62	□ 25.62	□ 25.62	□ 25.62
○ 25.62	○ 25.62	○ 25.62	○ 25.62
◇ 42.3	◇ 42.3	◇ 42.3	◇ 42.3
▽ 35.6	▽ 35.6	▽ 35.6	▽ 35.6
■ 25.73	■ 25.73	■ 25.73	■ 25.73
● 12.3	● 12.3	● 12.3	● 12.3
○ 158	○ 158	○ 158	○ 158



株式会社五里調製

編 製 平成25年8月  
測 図 平成27年10月 図化名人

座 標 系 第四系  
等 高 線 間 隔 2 m



【この測量結果は、国土地理院長の批准を受けて得たものである  
(測量番号) 平26 図公第117号】