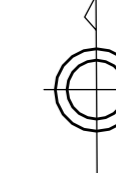


三豊市都市計画図 04FE441



04FE441

04FE334	04FE343	
04FE432	04FE441	04FE442
04FE434	04FE443	04FE444



記号

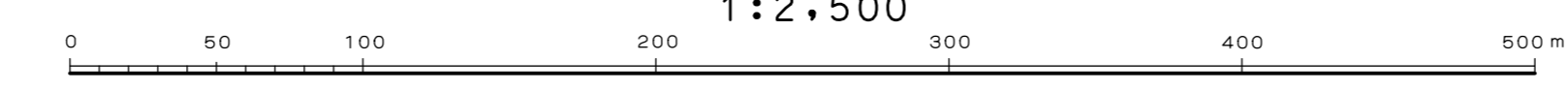
▲ 37.2	三豊港	■ 25.62	水産物
▲ 25.62	水産物	▲ 25.62	雑草
◆ 42.3	雑草	◆ 42.3	雑草
▽ 35.6	雑草	▽ 35.6	雑草
▽ 25.73	雑草	▽ 25.73	雑草
▽ 12.3	雑草	▽ 12.3	雑草
▽ 1.68	雑草	▽ 1.68	雑草
△ 37.2	三豊港	▽ 12.3	雑草
▲ 25.62	水産物	▽ 1.68	雑草
◆ 42.3	雑草	▽ 1.68	雑草
▽ 35.6	雑草	▽ 1.68	雑草
▽ 25.73	雑草	▽ 1.68	雑草
▽ 12.3	雑草	▽ 1.68	雑草
▽ 1.68	雑草	▽ 1.68	雑草
△ 37.2	三豊港	▽ 1.68	雑草
▲ 25.62	水産物	▽ 1.68	雑草
◆ 42.3	雑草	▽ 1.68	雑草
▽ 35.6	雑草	▽ 1.68	雑草
▽ 25.73	雑草	▽ 1.68	雑草
▽ 12.3	雑草	▽ 1.68	雑草
▽ 1.68	雑草	▽ 1.68	雑草

株式会社五里製

編 製 平成25年 8月
 測 図 平成27年10月 図化名人
 編 製 令和 1年10月
 標 正 令和 4年 2月 図化名人

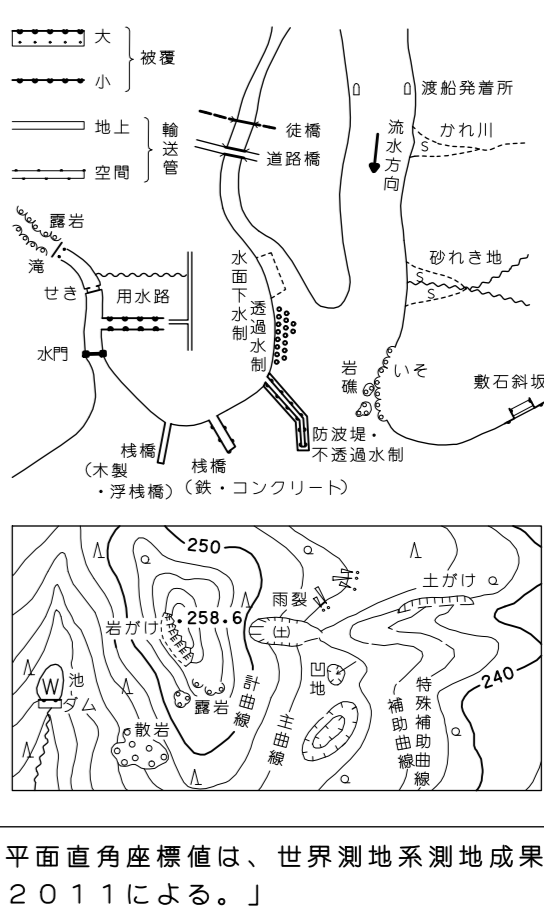
座 標 系 東京系
 等高線間隔 2m

1:2,500



『この測量結果は、国土地理院長の監督を受けて得たものである
 (測図番号) 平26 図公第117号』
 『この測量結果は、国土地理院長の監督を受けて得たものである。
 (測図番号) 令3 図公第46号』

三豊市



「平面直角座標値は、世界測地系測地成果2011による。」