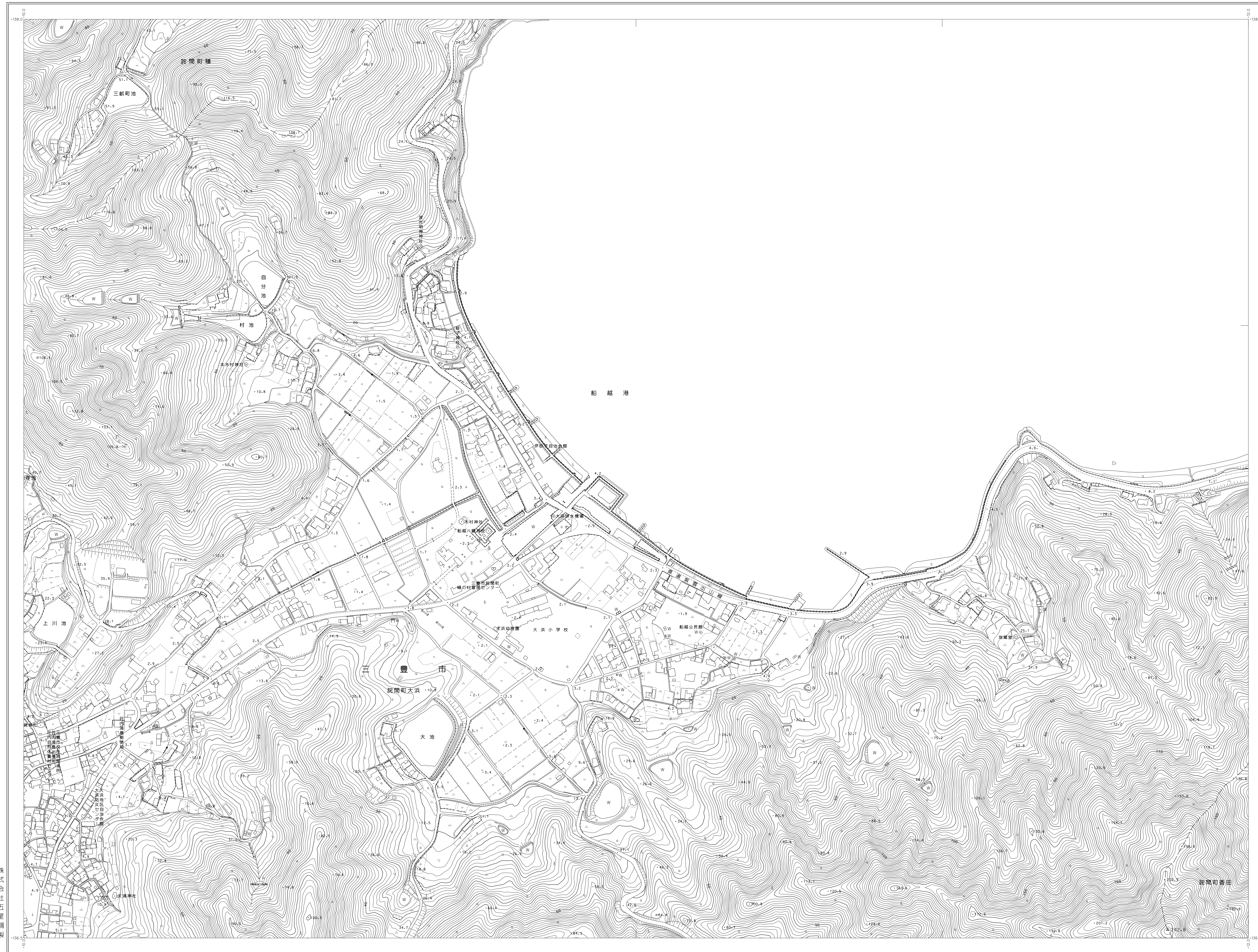
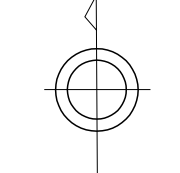


三豊市都市計画図 04FE422



04FE422

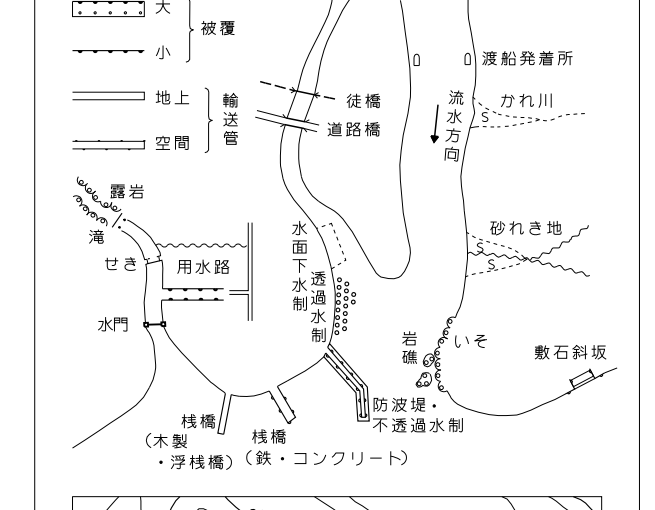
04FE323	04FE324	
04FE421	04FE422	04FE431
04FE423	04FE424	04FE433



記号

△ 37.2 三豊市	△ 37.2 三豊市
□ 25.62 本豊池	□ 25.62 本豊池
○ 25.62 電子豊池	○ 25.62 電子豊池
◇ 42.3 豊池	◇ 42.3 豊池
▽ 35.6 豊池	▽ 35.6 豊池
■ 25.73 豊池	■ 25.73 豊池
● 12.3 豊池	● 12.3 豊池
○ 156 豊池	○ 156 豊池
△ 37.2 三豊市	△ 37.2 三豊市
□ 25.62 本豊池	□ 25.62 本豊池
○ 25.62 電子豊池	○ 25.62 電子豊池
◇ 42.3 豊池	◇ 42.3 豊池
▽ 35.6 豊池	▽ 35.6 豊池
■ 25.73 豊池	■ 25.73 豊池
● 12.3 豊池	● 12.3 豊池
○ 156 豊池	○ 156 豊池
△ 37.2 三豊市	△ 37.2 三豊市
□ 25.62 本豊池	□ 25.62 本豊池
○ 25.62 電子豊池	○ 25.62 電子豊池
◇ 42.3 豊池	◇ 42.3 豊池
▽ 35.6 豊池	▽ 35.6 豊池
■ 25.73 豊池	■ 25.73 豊池
● 12.3 豊池	● 12.3 豊池
○ 156 豊池	○ 156 豊池
△ 37.2 三豊市	△ 37.2 三豊市
□ 25.62 本豊池	□ 25.62 本豊池
○ 25.62 電子豊池	○ 25.62 電子豊池
◇ 42.3 豊池	◇ 42.3 豊池
▽ 35.6 豊池	▽ 35.6 豊池
■ 25.73 豊池	■ 25.73 豊池
● 12.3 豊池	● 12.3 豊池
○ 156 豊池	○ 156 豊池

△ 37.2 三豊市	△ 37.2 三豊市
□ 25.62 本豊池	□ 25.62 本豊池
○ 25.62 電子豊池	○ 25.62 電子豊池
◇ 42.3 豊池	◇ 42.3 豊池
▽ 35.6 豊池	▽ 35.6 豊池
■ 25.73 豊池	■ 25.73 豊池
● 12.3 豊池	● 12.3 豊池
○ 156 豊池	○ 156 豊池

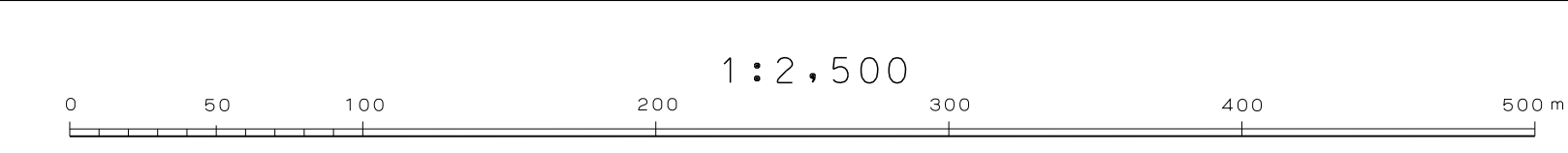


「平面直角座標値は、世界測地系測地成果 2011 による。」

株式会社五里製

撮影 平成25年8月
製図 平成27年10月 図北名人

座標系 第IV系
等高線間隔 2 m



1:2,500

「この測量結果は、国土地理院長の監査を受けて得たものである
(測量番号) 平26 図公第117号」