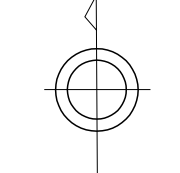


# 三豊市都市計画図 04FE331



04FE331

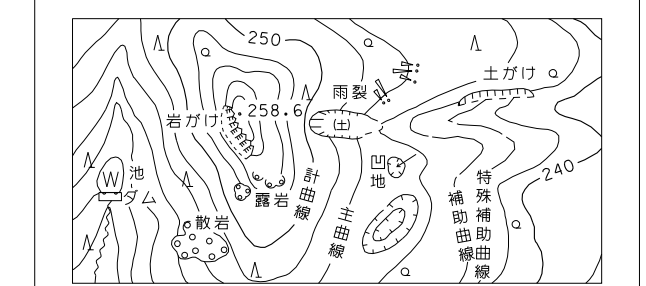
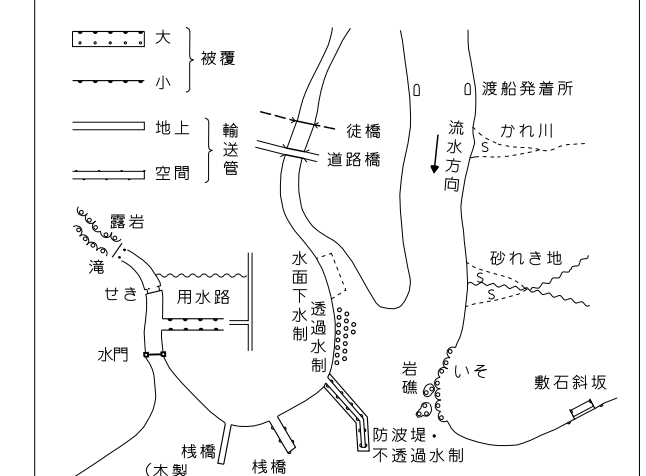
04FE224	04FE233	04FE234
04FE322	04FE331	04FE332
04FE324		04FE334



記号

△ 37.2 三豊市	△ 37.2 三豊市
□ 25.62 三豊市	□ 25.62 三豊市
○ 25.62 三豊市	○ 25.62 三豊市
◇ 42.3 三豊市	◇ 42.3 三豊市
▽ 35.6 三豊市	▽ 35.6 三豊市
■ 25.73 三豊市	■ 25.73 三豊市
● 12.3 三豊市	● 12.3 三豊市
○ 158 三豊市	○ 158 三豊市
△ 37.2 三豊市	△ 37.2 三豊市
□ 25.62 三豊市	□ 25.62 三豊市
○ 25.62 三豊市	○ 25.62 三豊市
◇ 42.3 三豊市	◇ 42.3 三豊市
▽ 35.6 三豊市	▽ 35.6 三豊市
■ 25.73 三豊市	■ 25.73 三豊市
● 12.3 三豊市	● 12.3 三豊市
○ 158 三豊市	○ 158 三豊市
△ 37.2 三豊市	△ 37.2 三豊市
□ 25.62 三豊市	□ 25.62 三豊市
○ 25.62 三豊市	○ 25.62 三豊市
◇ 42.3 三豊市	◇ 42.3 三豊市
▽ 35.6 三豊市	▽ 35.6 三豊市
■ 25.73 三豊市	■ 25.73 三豊市
● 12.3 三豊市	● 12.3 三豊市
○ 158 三豊市	○ 158 三豊市

△ 37.2 三豊市	△ 37.2 三豊市
□ 25.62 三豊市	□ 25.62 三豊市
○ 25.62 三豊市	○ 25.62 三豊市
◇ 42.3 三豊市	◇ 42.3 三豊市
▽ 35.6 三豊市	▽ 35.6 三豊市
■ 25.73 三豊市	■ 25.73 三豊市
● 12.3 三豊市	● 12.3 三豊市
○ 158 三豊市	○ 158 三豊市

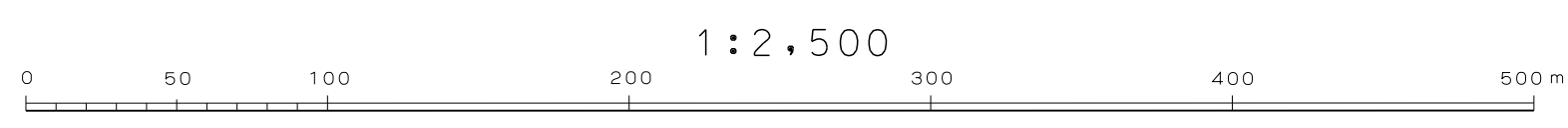


「平面直角座標値は、世界測地系測地成果 2011による。」

株式会社五里調製

編 製 平成25年8月  
測 図 平成27年10月 図北名人

座 標 系 第Ⅳ系  
等高線間隔 2 m



1:2,500

「この測量成果は、国土地理院長の批准を受けて得たものである  
(測量番号) 平26 図公第117号」