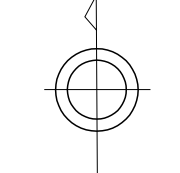


三豊市都市計画図 04FE323



04FE323

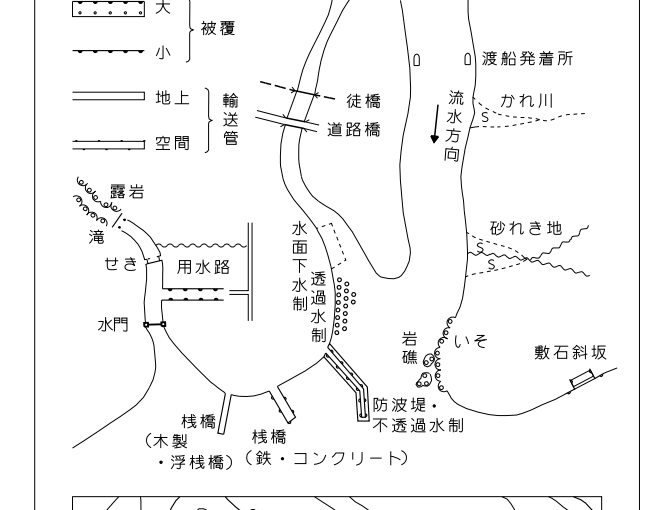
04FE312	04FE321	04FE322
04FE314	04FE323	04FE324
04FE412	04FE421	04FE422



記号

△ 37.2	△ 37.2	△ 37.2	△ 37.2
□ 25.62	□ 25.62	□ 25.62	□ 25.62
○ 42.3	○ 42.3	○ 42.3	○ 42.3
▽ 35.6	▽ 35.6	▽ 35.6	▽ 35.6
■ 25.73	■ 25.73	■ 25.73	■ 25.73
● 12.3	● 12.3	● 12.3	● 12.3
○ 156	○ 156	○ 156	○ 156
△ 37.2	△ 37.2	△ 37.2	△ 37.2
□ 25.62	□ 25.62	□ 25.62	□ 25.62
○ 42.3	○ 42.3	○ 42.3	○ 42.3
▽ 35.6	▽ 35.6	▽ 35.6	▽ 35.6
■ 25.73	■ 25.73	■ 25.73	■ 25.73
● 12.3	● 12.3	● 12.3	● 12.3
○ 156	○ 156	○ 156	○ 156

△	△	△	△
□	□	□	□
○	○	○	○
▽	▽	▽	▽
■	■	■	■
●	●	●	●
○	○	○	○

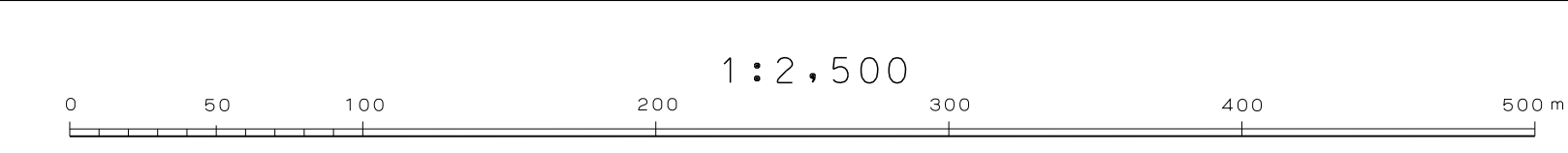


「平面直角座標値は、世界測地系測地成果 2011による。」

株式会社五里製図

撮影 平成25年8月
製図 平成27年10月 図北名入

座標系 第IV系
等高線間隔 2m



1:2,500

「この測量成果は、国土測図局長の監査を受けられたものである
(測量番号) 平26 図公第117号」