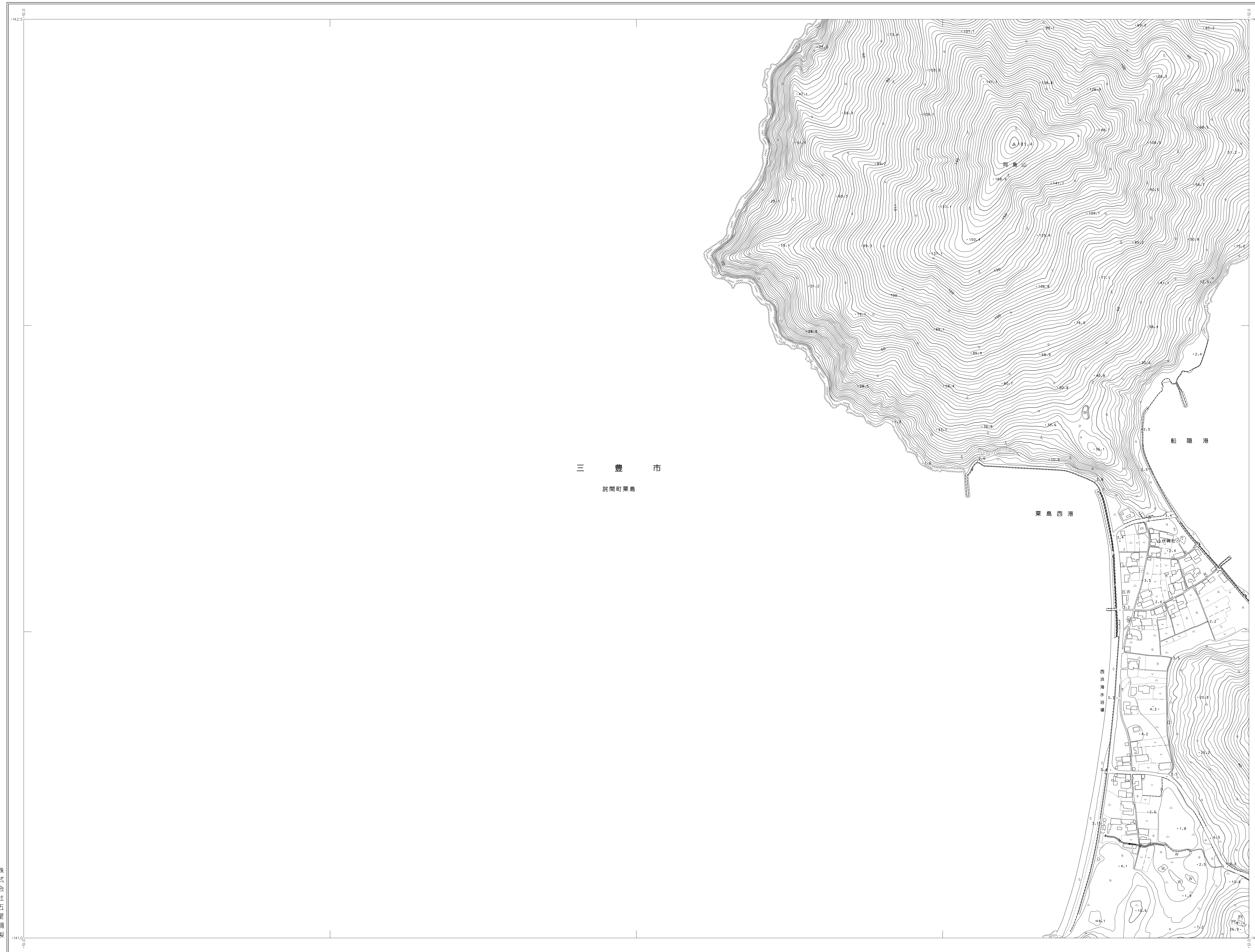
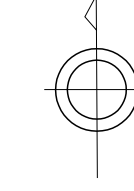


三豊市都市計画図 04FE224



04FE224

	04FE222	04FE231
	04FE224	04FE233
04FE321	04FE322	04FE331



記号

△ 37.2	三豊市
□ 25.62	本庄町
△ 25.62	船尾港
○ 42.3	栗島西港
▽ 35.6	栗島東港
▽ 25.73	栗島南港
▽ 12.3	栗島北港
▽ 1.68	栗島西港
△ 37.2	三豊市
□ 25.62	本庄町
△ 25.62	船尾港
○ 42.3	栗島西港
▽ 35.6	栗島東港
▽ 25.73	栗島南港
▽ 12.3	栗島北港
▽ 1.68	栗島西港
△ 37.2	三豊市
□ 25.62	本庄町
△ 25.62	船尾港
○ 42.3	栗島西港
▽ 35.6	栗島東港
▽ 25.73	栗島南港
▽ 12.3	栗島北港
▽ 1.68	栗島西港

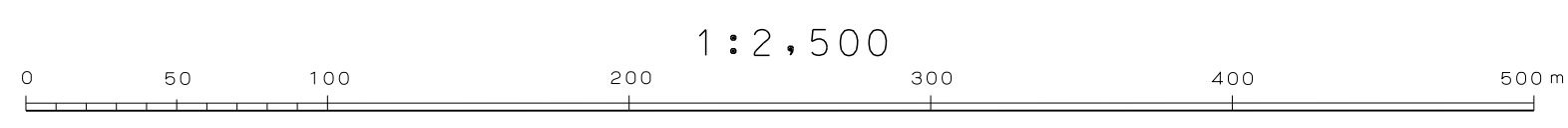
△ 37.2	三豊市
□ 25.62	本庄町
△ 25.62	船尾港
○ 42.3	栗島西港
▽ 35.6	栗島東港
▽ 25.73	栗島南港
▽ 12.3	栗島北港
▽ 1.68	栗島西港

「平面直角座標値は、世界測地系測地成果 2011による。」

株式会社五里調製

編 製 平成25年8月
測 図 平成27年10月 図北名人

座 標 系 第四系
等高線間隔 2 m



1:2,500

「この測量結果は、国土地理院長の監督を受けて得たものである
(測量番号) 平26 図2第117号」