

！ 状況に応じて避難しましょう

想定される浸水深により、避難行動は異なります。もしもの時に備えて、移動ルートなどを家族や地域で話し合っておきましょう。まずは浸水マップでご自宅周辺の浸水深を確認しましょう。

スタート

浸水マップで、ご自宅の周辺は着色されていますか？

いいえ → ご自宅の安全な場所で待機することが可能です。
他のため池や土砂災害に十分注意して下さい。

はい → **避難が必要です!!**
安全な避難所や高いところへ避難して下さい。浸水が決まると家屋が倒壊する恐れがあります

ご自宅は家屋倒壊危険想定区域内ですか？

はい → **避難が必要です!!**
安全な避難所や高いところへ避難して下さい。浸水が決まると家屋が倒壊する恐れがあります

いいえ → 自宅の安全な場所で待機することが可能です。また浸水前であれば避難することも可能です。浸水後の移動はかえって危険となります。

最大浸水深は？

2.0m~5.0m未満 → 3階以上 → 2階以上 → 1階以下 → 2階以上 → 1階

お住まいの建物は？

避難が必要です!!

- 遠やかに近くの安全な高所へ避難する。浸水深の深い所や、ため池を避けて避難する。
- 大声で家族や附近所に声をかけて避難する。急傾斜地崩壊危険箇所や地すべり危険箇所を避けて避難する。
- 市役所、消防署、警察署、消防団等の指示に従って冷静に行動する。
- 避難後は助け合いの心で行動する。

三豊市ため池ハザードマップ (緒子付池)

すぐに持ち出せる所に保管してください。



避難所一覧

番号	施設名	電話番号
①	麻小学校	74-8237
②	麻地区農業構造改善センター	74-7693

※ 危険性が少ない ② 被害に強い ③ 浸水に強い ④ 土砂災害に強い

わが家の防災メモ

住所 _____ 電話 _____

氏名 _____

氏名	電話(連絡先・学校)	生年月日	血液型	アレルギー	備考

避難場所 _____
家屋が倒ればなれなくなった時の集合場所

緊急連絡先	電話番号	連絡先	電話番号

氏名 _____ 電話(連絡先) _____ 住所 _____ メモ(家族との関係等) _____

！ 正確な情報の収集

市役所、消防署、消防団(水防団)、警察署、自主防災組織からの正確な情報を入力し冷静に行動しましょう。



災害伝言サービス(171)利用方法

伝言の録音方法

- 1 ①②③ にダイヤルする
- 2 録音する場合は ④ 画面表示を確認する場合は ⑤
- 3 (○○○)○○○-○○○

伝言の再生方法

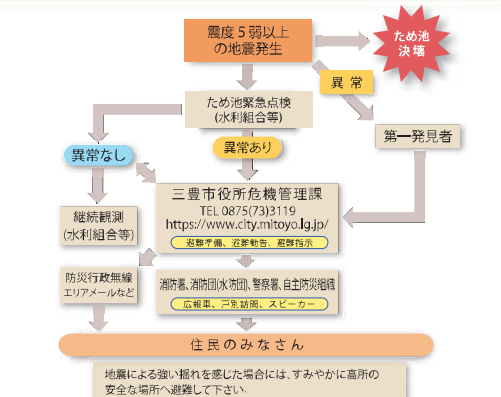
- 1 ①②③ にダイヤルする
- 2 再生する場合は ④ 画面表示を確認する場合は ⑤
- 3 (○○○)○○○-○○○

被災地の電話番号を市外局番からダイヤルしてください。 被災地の電話番号を市外局番からダイヤルしてください。

非常持ち出し品の準備



i 避難情報の伝達経路と内容



i 緊急連絡先・防災関連施設一覧 (三豊市に位置する施設)

市役所関係	警察署・交番・駐在所 110
三豊市役所(災害対策本部)(高瀬) 73-3000	三豊警察署(高瀬) 72-0110
消防・救急関係 119	麻駐在所 74-7692
北消防署(高瀬) 72-2119	

三豊市ため池ハザードマップ (緒子付池)

マップに関する留意事項

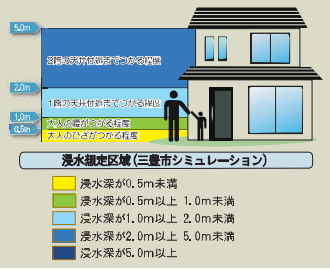
この地図は、近い将来発生が予測される南海地震性によって、皆さんが住まわれる地域にある「農業用のため池」が大きな被害を受け、ため池堤防が決壊した場合に、そこから洪水が到達する可能性がある区域の最大範囲を表示したものです。

実際に洪水の影響がある範囲は、ため池の貯水状況、堤防の構造の種別、周辺の土地利用状況等により、これと異なる可能性があります。この地図に示された洪水到達範囲はあくまでも目安であり、日頃から、大きな地震が発生した際に、地震の強い揺れによる住宅や施設の被害、道路や橋の倒壊、崖崩れ等の被害が生じるだけでなく、場合によってはため池の洪水の影響があることをよく理解してください。

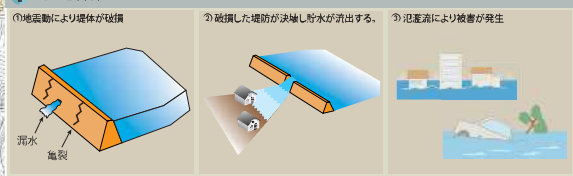
ため池の堤防により、「浸水リスク」では住宅などに大きな被害が予想されます。このため、大きな地震が発生した場合、「ため池区域」にお住まいの皆さんは、まず身の安全を確保するとともに、揺れがおさまった後すぐに高所にある安全な場所へ避難するようにしてください。また、この地域にお住まいの方は、地震の際に避難していることも想定し、ため池からの洪水が流れ下る可能性がある地域や、ため池の周囲から安全な場所へこの地図をよく理解しておいてください。地域の皆さんでこの地図を活用して、お互いの助け合いにより地震時の安全を確保するための対策を講じ、災害に強い地域づくりを進めましょう。

(香川県 三豊市 令3年)

浸水区域図の見方



ため池決壊イメージ



凡例

- 避難場所
 - 一時避難場所(ワークショップの意見)
 - 防災行政無線(スピーカー)
 - 国道(緊急輸送路)
 - 主要道(緊急輸送路)
 - 高速道(緊急輸送路)
 - 鉄道(JR)
 - アングラーバス
 - 市役所・支所
 - 消防署
 - 警察署または駐在所
 - 災害時要援護者関連施設
 - ヘリポート
 - 水防倉庫
- 土砂災害防止法に基づく警戒区域
土砂災害特別警戒区域(急傾斜地)
土砂災害警戒区域(急傾斜地)
土砂災害警戒区域(地すべり)
- 避難方向

