三豊市ため池ハザードマップ（増保池）

すぐに持ち出せる所に保管してください。

氾濫流予想到達時間

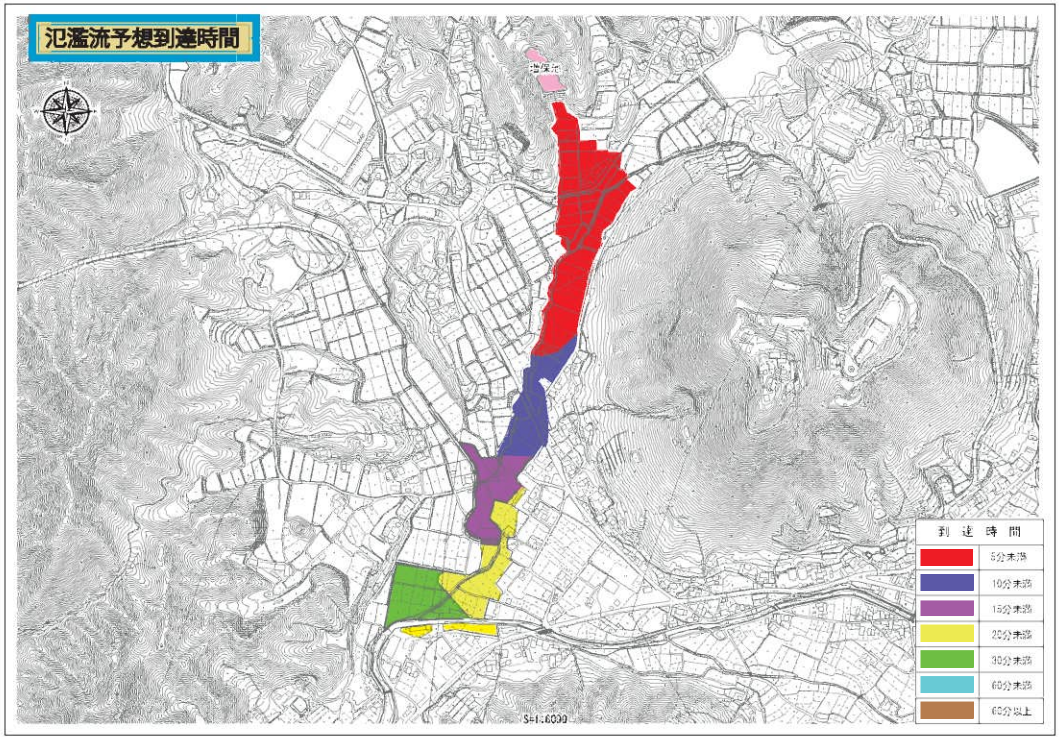

浸水時歩行困難想定区域及び家屋倒壊危険想定区域

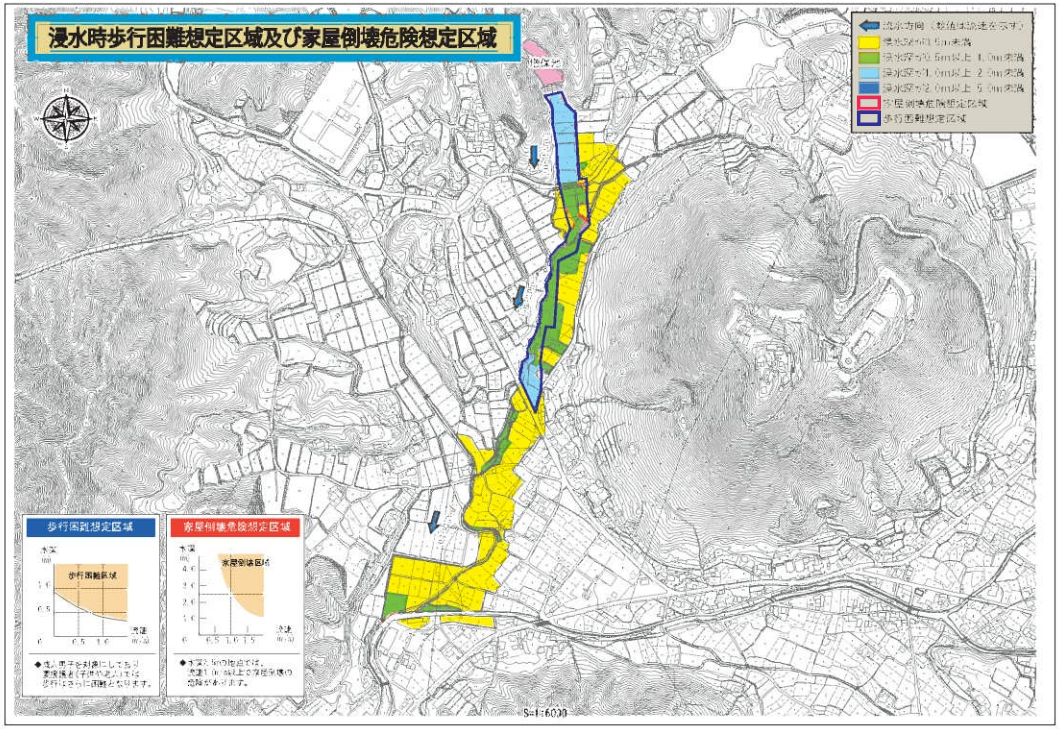

状況に応じて避難しましょう

想定される浸水深により、避難行動は異なります。もしもの時に備えて、移動ルートなどを家族や地域で話し合っておきましょう。

まずは浸水マップでご自宅周辺の浸水深を確認しましょう。

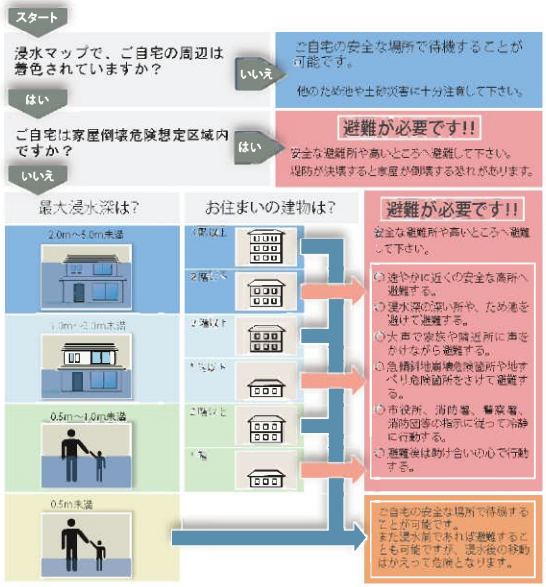

正確な情報の収集

市役所、消防署、消防団(水防団)、警察署、自主防災組織からの正確な情報を入手し冷静に行動しましょう。

災害伝言サービス「171」利用方法

伝言の録音方法	伝言の再生方法
1 1 7 1 にダイヤルする ▼ガイダンスが流れます	1 1 7 1 にダイヤルする ▼ガイダンスが流れます
2 録音する場合は 1 録音する場合は 1 録音番号を利用する場合は 0 ▼ガイダンスが流れます	2 再生する場合は 2 録音番号を利用する再生は 0 ▼ガイダンスが流れます
3 (090)9999-0000 録音した電話番号を市外局番からダイヤルしてください	3 (090)9999-0000 録音した電話番号を市外局番からダイヤルしてください

避難情報配信サービス(登録無料)　http://info.bousai-kagawa.jp/
各市町の避難勧告などの情報が、登録しておくだけで携帯電話のメール等へ自動的に配信されるサービスです。

非常持ち出し品の準備

避難情報の伝達経路と内容

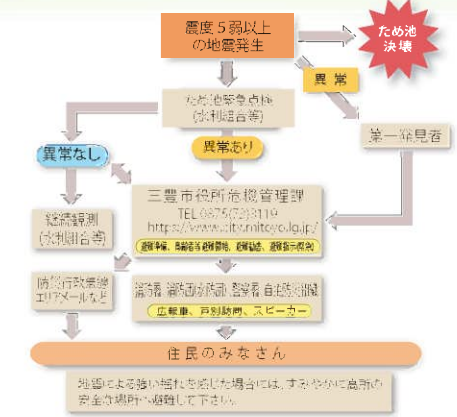

緊急連絡先・防災関連施設一覧

（三豊市に位置する施設）

市役所関係	
三豊市役所[災害対策本部](高瀬)	73-3000
消防・救急関係 119	
北消防署(高瀬)	72-2119

警察署・交番・駐在所 110	
三豊警察署(高瀬)	72-0110
警察署・交番・駐在所 110	
麻駐在所	74-7692

避難所一覧

番号	施設名	電話番号
●	麻小学校	74-6237
●	麻地区農業構造改善センター	74-7693

わが家の防災メモ

住所	
氏名	電話

家族データ	氏名	電話(連絡先・学校)	生年月日	血液型	アレルギー	常備薬

避難場所	
家族が離ればなれになった時の集合場所	

緊急連絡先	連絡先	電話番号	連絡先	電話番号

緊急連絡先	氏名	電話(連絡先)	住所	メモ(役割との関係等)

発行機関：三豊市　〒767-8585 香川県三豊市高瀬町下麻間2313番地1
電話(0875)73-3000　FAX(0875)73-3022
https://www.city.mitoyo.lg.jp/

R100

三豊市ため池ハザードマップ（増保池）

ため池決壊イメージ

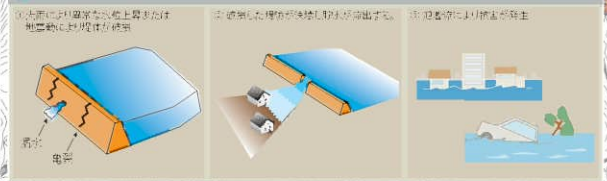

マップに関する留意事項

この地図は、近い将来発生が予想される東南海地震等や過年度発生する集中豪雨によって、皆さんがお住まいの地域にある「農業用のため池」が大きな被害を受け、ため池堤防が決壊した場合に、そこからの洪水が到達する可能性のある区域の最大範囲を示したものです。

実際に洪水の影響がある範囲は、ため池の貯水状況、堤体の破壊の程度、周辺の土地の利用状況などにより、これと異なる可能性があります。この地図に表示された洪水予想区域内にお住まいの方は、日頃から、大災害地震が発生した際に、地震の強い揺れによる住宅倒壊の恐れ、過剰な煙の発生、建物火災の恐れがあるだけでなく、場合によっては、ため池の洪水の影響があることをよく理解してください。

ため池の洪水により、「浸水区域」では住宅などに大きな被害が予想されます。このため、大きな地震が発生した後は、「浸水区域」にお住まいの皆さんは、まずは安全を確保するとともに、揺れがおさまったら速やかに平時にあらかじめ決められた安全な場所へ避難するようにしてください。また、この地域にお住まいの方は、地震の際に屋外にいることも想定し、ため池からの洪水が流れ下る可能性がある範囲や、ため池の洪水から安全な場所をこの地図でよく理解しておいてください。地域の皆さんでこの地図を活用して、お互いの助け合いにより大雨時や地震時の安全を確保するための訓練を行い、将来に強い地域づくりを進めましょう。

（香川県 三豊市　令和3年）

凡例

- 避難場所
- 一時避難場所
- 防災行政無線（スピーカー）
- 国道（緊急輸送路）
- 主要道（緊急輸送路）
- 高速道（緊急輸送路）
- 鉄道（JR）
- アンダーパス
- 市役所・支所
- 消防署
- 警察署または駐在所
- 災害時要援護者関連施設
- ヘリポート

土砂災害防止法に基づく警戒区域

- 土砂災害特別警戒区域（急傾斜地）
- 土砂災害警戒区域（急傾斜地）
- 土砂災害特別警戒区域（土石流）
- 津波による浸水想定区域
- 避難方向

0　100　200　300　400　500m

1:3000

浸水区域図の見方

浸水想定区域（三豊市シミュレーション）

- 浸水深が0.5m未満
- 浸水深が0.5m以上 1.0m未満
- 浸水深が1.0m以上 2.0m未満
- 浸水深が2.0m以上 5.0m未満