



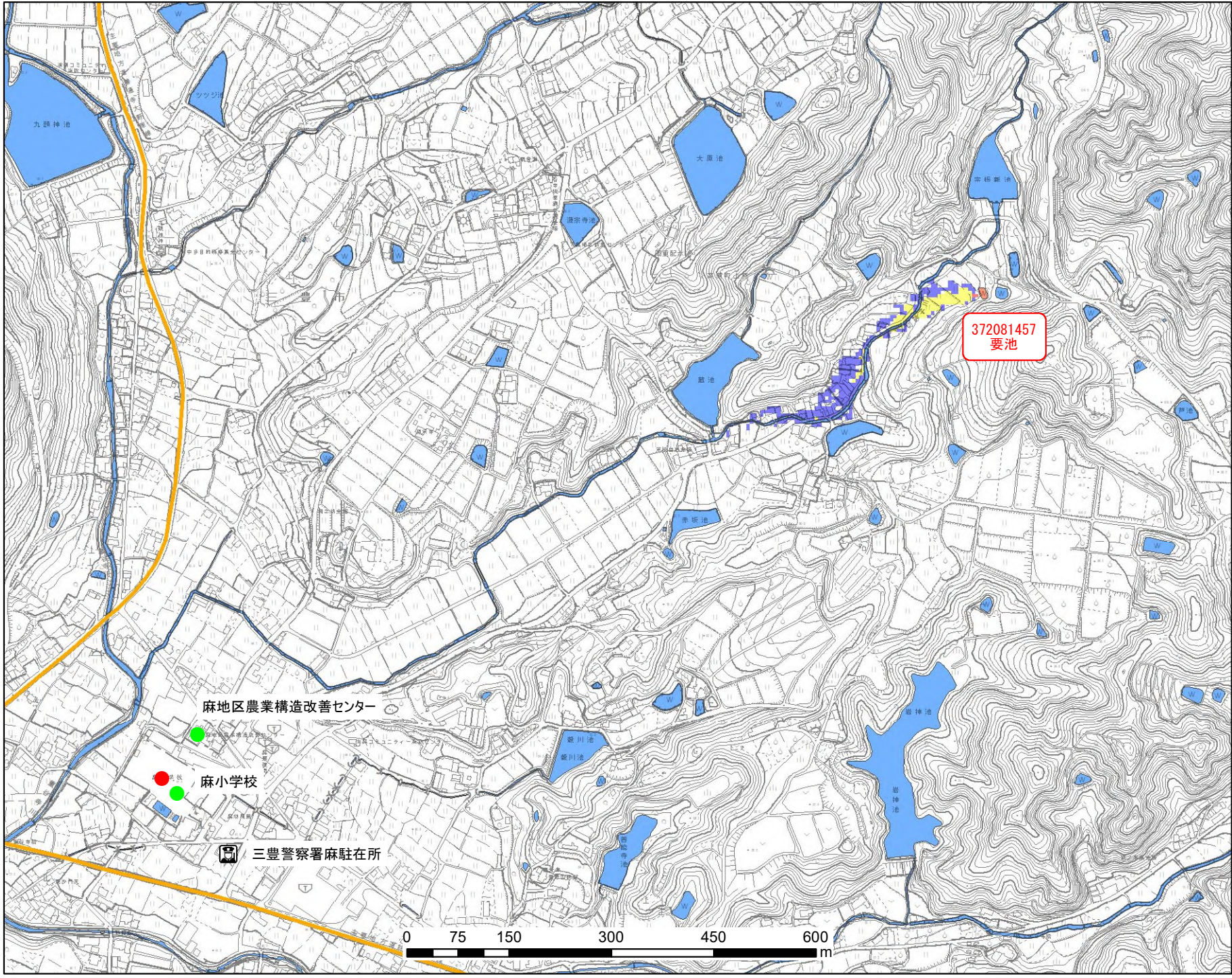
三豊市ため池氾濫解析  
浸水想定区域図  
(歩行困難区域)



歩行困難区域	
<span style="background-color: #4169E1; border: 1px solid black; display: inline-block; width: 15px; height: 10px;"></span>	歩行可能
<span style="background-color: #FFFF00; border: 1px solid black; display: inline-block; width: 15px; height: 10px;"></span>	歩行困難
<span style="background-color: #FF0000; border: 1px solid black; display: inline-block; width: 15px; height: 10px;"></span>	歩行不可能

凡 例	
<span style="border: 1px solid red; border-radius: 50%; width: 10px; height: 10px; display: inline-block;"></span>	該当ため池
<span style="border-bottom: 2px solid green; width: 20px; display: inline-block;"></span>	高速道路
<span style="border-bottom: 2px solid orange; width: 20px; display: inline-block;"></span>	国道・県道
<span style="border-bottom: 2px solid blue; width: 20px; display: inline-block;"></span>	主な河川
<span style="border: 1px solid black; border-radius: 50%; width: 10px; height: 10px; display: inline-block;"></span>	市役所、支所
<span style="border: 1px solid black; padding: 2px; display: inline-block; width: 10px; height: 10px;"></span>	警察署、交番
<span style="color: red; font-size: 12px; display: inline-block; vertical-align: middle;">●</span>	学校
<span style="color: green; font-size: 12px; display: inline-block; vertical-align: middle;">●</span>	一時避難所

「三豊市の承認を得て同市の都市  
計画図を複製したものである。」  
(承認番号)  
令和2年 7月22日 三建都第135号



麻地区農業構造改善センター

麻小学校

三豊警察署麻駐在所

372081457  
要池