







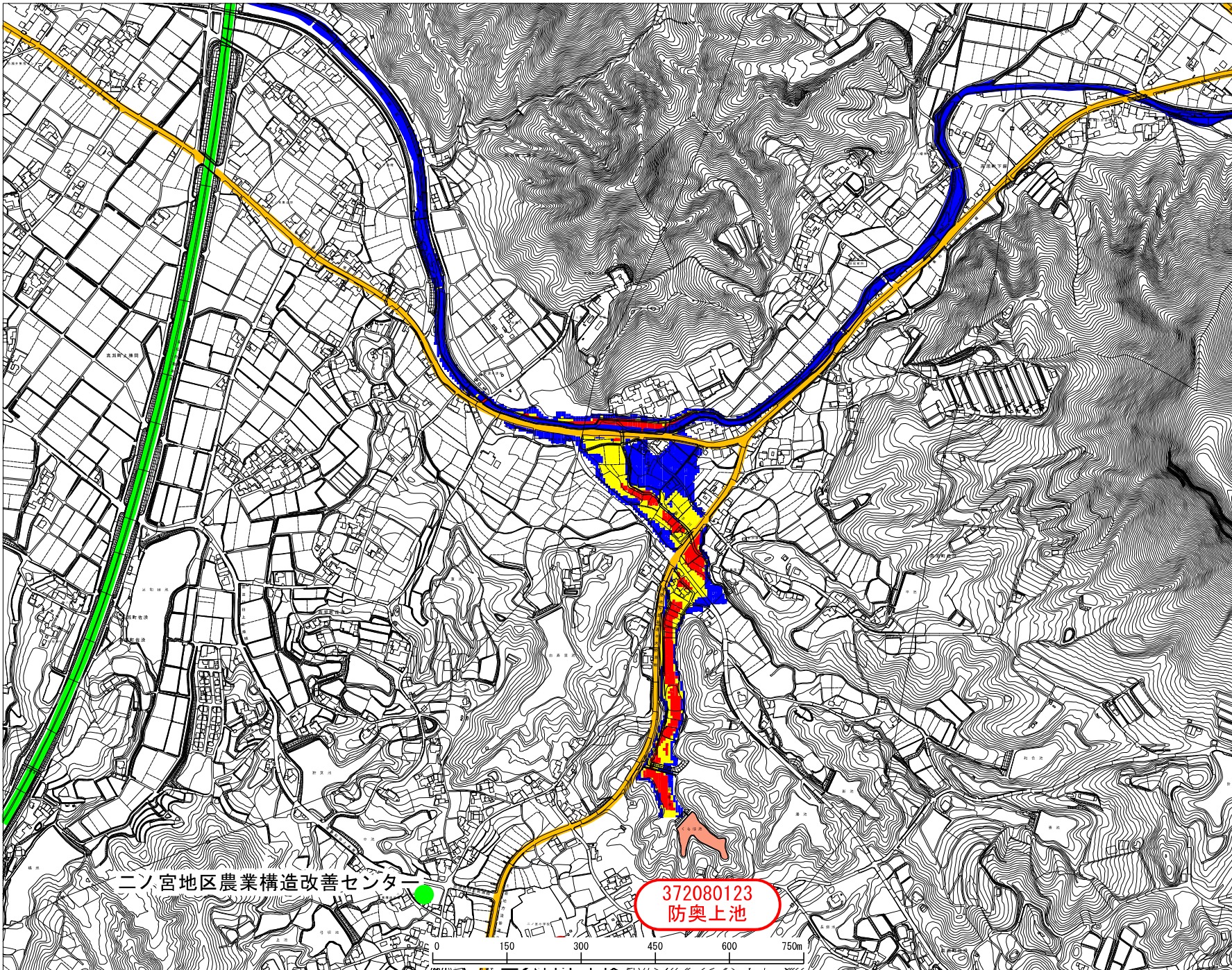


三豊市ため池氾濫解析  
浸水想定区域図  
(歩行困難区域)

歩行困難区域	
	歩行可能
	歩行困難
	歩行不可能

凡 例	
	当該ため池
	高速道路
	国道・県道
	主な河川
	市役所、支所
	警察署、交番
	学校
	一時避難場所



「三豊市の承認を得て同市の都市計画図を複製したものである。」  
(承認番号) 令和元年11月5日 三建都第187号