

## ！ 状況に応じて避難しましょう

想定される浸水深により、避難行動は異なります。もしもの時に備えて、移動ルートなどを家族や地域で話し合っておきましょう。まずは浸水マップで自宅周辺の浸水深を確認しましょう。

**スタート**

浸水マップで、ご自宅の周辺は着色されていますか？

- いいえ**：ご自宅の安全な場所で待機することが可能です。
- はい**：他のため池や土砂災害に十分注意して下さい。

ご自宅は家屋倒壊危険想定区域内ですか？

- はい**：避難が必要です!! 安全な避難所や高いところへ避難して下さい。退却が決まると家屋が倒壊する恐れがあります。
- いいえ**：安全な避難所や高いところへ避難して下さい。

最大浸水深は？	お住まいの建物は？	避難が必要です!!
2.0m～5.0m未満	3階以上	安全な避難所や高いところへ避難して下さい。
1.0m～2.0m未満	1階以下	<ul style="list-style-type: none"> <li>○ 遠やかに近くの安全な高所へ避難する。</li> <li>○ 浸水深の深い所や、ため池を避けて避難する。</li> <li>○ 大声で家族や隣近所に声をかけながら避難する。</li> <li>○ 急傾斜地や崖崩れ危険箇所や地すべり危険箇所を避けて避難する。</li> </ul>
0.5m～1.0m未満	2階以上	<ul style="list-style-type: none"> <li>○ 車役所、消防署、警察署、消防団等の指示に従って冷静に行動する。</li> <li>○ 避難後は助け合いの心で行動する。</li> </ul>
0.5m未満	1階	<ul style="list-style-type: none"> <li>○ 自宅の安全な場所で待機することが可能です。</li> <li>○ また浸水前であれば避難することも可能です。浸水後の影響はかえって危険となります。</li> </ul>

## 三豊市ため池ハザードマップ (水出奥池・豊稔池)

すぐに持ち出せる所に保管してください。

### 避難所一覧

番号	施設名	電話番号
●	松崎小学校	83-2856
●	松崎コミュニティセンター	83-6696

### わが家の防災メモ

住所 氏名 電話

氏名 電話(連絡先・学校) 生年月日 血液型 アレルギー 常備薬

避難場所

連絡先	電話番号	連絡先	電話番号
氏名	電話(連絡先)	住所	メモ(家族との関係等)

## ！ 正確な情報の収集

市役所、消防署、消防団(水防団)、警察署、自主防災組織からの正確な情報を入力し冷静に行動しましょう。

防災無線 テレビ、CATV ラジオ インターネット 広報車

災害伝言サービス(171)利用方法

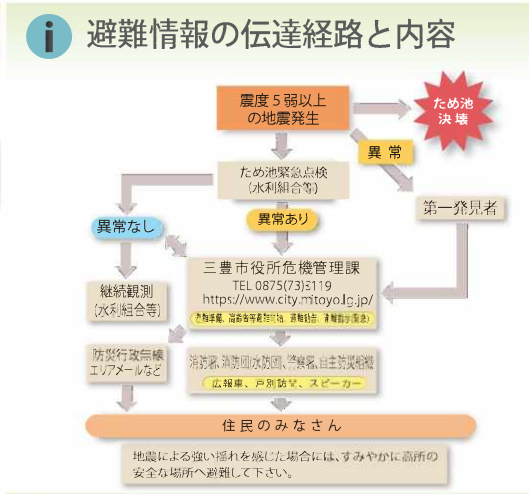
伝言の録音方法	伝言の再生方法
<ol style="list-style-type: none"> <li>171 にダイヤルする</li> <li>録音する場合は「録音する場合は1」を押す</li> <li>録音終了後は「録音終了後は2」を押す</li> </ol>	<ol style="list-style-type: none"> <li>171 にダイヤルする</li> <li>再生する場合は「再生する場合は2」を押す</li> <li>録音終了後は「録音終了後は3」を押す</li> </ol>

最新情報・サービス(登録無料) <http://info.bousai-kagawa.jp/>

各市町の避難命令などの情報が、登録しておくだけで携帯電話のメール等へ自動的に配信されるサービスです。

### 非常持ち出し品の準備

- 飲料水
- 非常食
- 携帯電話・ラジオ
- 救急用品
- ヘルメット 防災ずきん
- その他
  - ☐ 手拭
  - ☐ ライター
  - ☐ 予備の乾電池
  - ☐ オムツ、おしぼり、粉ミルク等
  - ☐ 服川中の袋
  - ☐ その他
- 衣類、タオル
- 防災マップ



### i 緊急連絡先・防災関連施設一覧 (三豊市に位置する施設)

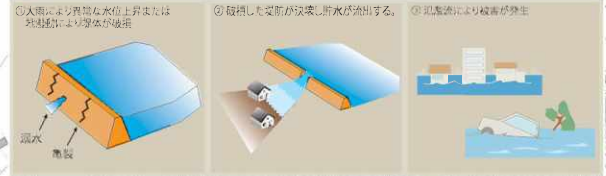
市役所関係	警察署・交番・駐在所 110
三豊市役所【災害対策本部】(高瀬) 73-3000	三豊警察署(高瀬) 72-0110
市役所支店	警察署・交番・駐在所 110
三豊市役所 詫間支所 83-3111	松崎駐在所 83-2149
消防・救急関係 119	
第三分署(詫間) 83-2119	

発行機関：三豊市 767-8585 香川県三豊市高瀬町下柳2373番地1  
電話 (0875) 73-3000 FAX (0875) 73-3022  
<https://www.city.mitoyo.lg.jp/>



# 三豊市ため池ハザードマップ (水出奥池、豊稔池)

## ため池決壊イメージ



## マップに関する留意事項

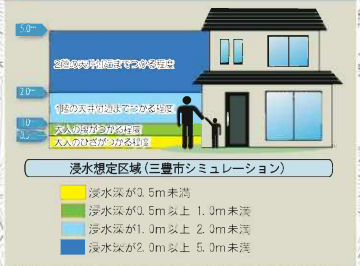
この地図は、近い将来発生が予測される自然災害等や近年発生する集中豪雨によって、皆さんが住まわれている地域にある「農業用のため池」が大きな浸水を招き、ため池堤防が決壊した場合に、そこから浸水が予測される可能性のある区域の最大範囲を表示したものです。

実際に浸水の影響がある範囲は、ため池の水状況、堤体の破損の程度、堤防の土質の利権状況等により、これと異なる可能性があります。この地図に示された浸水予測区域にお住まいの方は、日頃から、大きな地震が発生した際に、地震の強い揺れによる住宅や施設の被害、道路や橋の損傷、崖崩れ等の被害が生じるだけでなく、場合によってはため池の氾濫の影響があることをよく理解してください。

ため池の氾濫により、「浸水区域」では住宅などに大きな被害が発生します。このため、大きな地震が発生した場合、「浸水区域」にお住まいの方は、まず身の安全を確保することとし、揺れがおさまったら速やかに高台にある安全な場所へ避難するようにしてください。また、この地域にお住まいの方は、氾濫の際に屋外にいることも想定し、ため池からの浸水水が溢れ下る可能性がある区域や、ため池の氾濫から安全な場所をこの地域をよく理解しておくください。地域の皆さんでこの対策を活用して、相互の助け合いによる人命や財産の被害を軽減するための訓練を重ね、災害に強い地域づくりを進めましょう。

(香川県 三豊市 令和3年)

## 浸水区域図の見方



## 凡 例

- 避難場所
- 一時避難場所
- 📻 防災行政無線(スピーカー)
- 🛣️ 国道(緊急輸送路)
- 🛣️ 主要道(緊急輸送路)
- 🛣️ 高速道(緊急輸送路)
- 🚉 鉄道(JR)
- 🚏 アンダーパス
- 📍 市役所・支所
- 🚒 消防署
- 🚓 警察署または駐在所
- 🚚 災害時要援護者関連施設
- 🏠 ヘルパーステーション
- 📏 土砂災害防止法に基づく警戒区域
- 📏 土砂災害特別警戒区域(急傾斜地)
- 📏 土砂災害警戒区域(急傾斜地)
- 📏 土砂災害特別警戒区域(地すべり)
- 📏 津波による浸水想定区域
- ➡️ 避難方向



『測量法に基づく国土院の図(使用)』(使用)R2H5374