

！ 状況に応じて避難しましょう

想定される浸水深により、避難行動は異なります。もしもの時に備えて、移動ルートなどを家族や地域で話し合っておきましょう。まずは浸水マップで自宅周辺の浸水深を確認しましょう。

スタート

浸水マップで、ご自宅の周辺は着色されていますか？

いいえ → 他のため池や土砂災害に十分注意して下さい。

はい → **避難が必要です!!**
 安全な避難所や高いところへ避難して下さい。退却が決まると家屋が倒壊する恐れがあります。

ご自宅は家屋倒壊危険想定区域内ですか？

はい → **避難が必要です!!**
 安全な避難所や高いところへ避難して下さい。退却が決まると家屋が倒壊する恐れがあります。

いいえ → 安全な避難所や高いところへ避難して下さい。

最大浸水深は？

2.0m～5.0m未満	3階以上	避難が必要です!! 安全な避難所や高いところへ避難して下さい。 ◎ 遠やかに近くの安全な高所へ避難する。 ◎ 浸水深の深い所や、ため池を避けて避難する。 ◎ 大声で家族や隣近所に声をかけながら避難する。 ◎ 急傾斜地崩壊危険箇所や地すべり危険箇所をさけて避難する。 ◎ 車役所、消防署、警察署、消防団の指示に従って冷静に行動する。 ◎ 避難後は助け合いの心で行動する。
1.0m～2.0m未満	2階以上	
0.5m～1.0m未満	2階以上	
0.5m未満	1階	
0.5m未満	1階	

お住まいの建物は？

ご自宅の安全な場所で待機することが可能です。また浸水前であれば避難することも可能ですが、浸水後の影響はかえって危険となります。

三豊市ため池ハザードマップ (権現池)

すぐに持ち出せる所に保管してください。

避難所一覧

番号	施設名	電話番号
●	詫間中学校	83-2108

わが家の防災メモ

住所氏名

氏名 電話(連絡先・学校) 生年月日 血液型 アレルギー 常備薬

避難場所
 家族が寝られないになった時の集合場所

連絡先	電話番号	連絡先	電話番号
氏名	電話(連絡先)	住所	メモ(家族との関係等)

！ 正確な情報の収集

市役所、消防署、消防団(水防団)、警察署、自主防災組織からの正確な情報を入力し冷静に行動しましょう。

防災無線 テレビ、CATV ラジオ インターネット 広報車

災害伝言サービス(171)利用方法

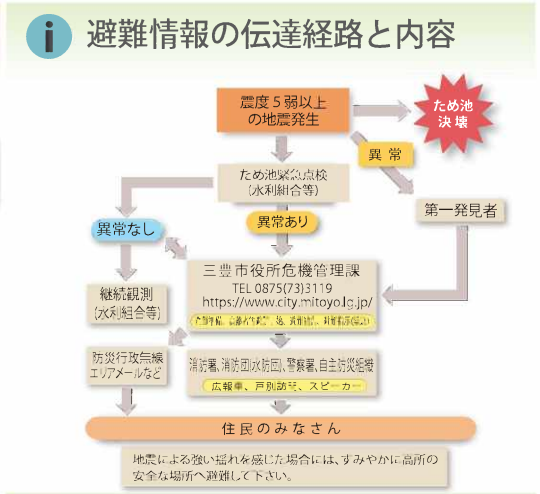
伝言の録音方法	伝言の再生方法
<ol style="list-style-type: none"> 171 にダイヤルする 録音する場合は「録音開始」を押す 録音終了後は「録音終了」を押す 	<ol style="list-style-type: none"> 171 にダイヤルする 再生する場合は「再生開始」を押す 再生終了後は「再生終了」を押す

最新情報サービス(登録無料) <http://info.bousai-kagawa.jp/>
 各市町の避難勧告などの情報が、登録しておくだけで携帯電話のメール等へ自動的に配信されるサービスです。

非常持ち出し品の準備

- 飲料水
- 非常食
- 携帯電話・ラジオ
- 救急用品
- ヘルメット 防災ずきん
- 現金
- ライター
- 予備の乾電池
- オムツ、おしぼり、粉ミルク等
- 阪川中の袋
- その他

防災マップ



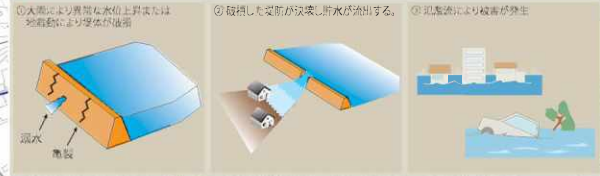
緊急連絡先・防災関連施設一覧 (三豊市に位置する施設)

市役所関係	三豊市役所(災害対策本部)(高瀬) 73-3000	警察署・交番・駐在所110	三豊警察署(高瀬) 72-0110
市役所関係	三豊市役所(詫間支所) 83-3111	警察署・交番・駐在所110	警察署(高瀬) 72-0110
消防・救急関係119	第三分署(詫間) 83-2119	警察署・交番・駐在所110	警察署(高瀬) 72-0110

発行機関: 三豊市 発行日: 平成27年7月 発行場所: 三豊市高瀬町下橋273番地1
 電話: (0875) 73-3000 FAX: (0875) 73-3022
<https://www.city.mitoyo.lg.jp/>

三豊市ため池ハザードマップ (権現免池)

ため池決壊イメージ



マップに関する留意事項

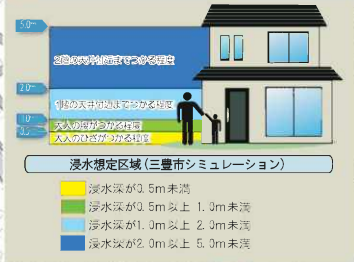
この地図は、近い将来発生が予測される自然現象等や近年発生する集中豪雨によって、指定が対象となる地域にある「農業用のため池」が大きな浸食を受け、ため池堤防が決壊した場合に、そこから貯水水が溢れ出る可能性がある区域の最大範囲を表示したものです。

実際に貯水水の影響がある範囲は、ため池の貯水状況、堤防の破損の程度、堤防の土質の利権が異なるため、これと異なる可能性があります。この範囲に示された浸食予測区域域内にお住まいの方は、日頃から、大きな地震が発生した際に、地盤の強い揺れによる住宅や施設の被害、道路や橋の損傷、崖崩れ等の被害が生じるだけでなく、濁水によってため池の範囲の影響があることをよく理解してください。

ため池の範囲により、「浸水区域」では住宅などに大きな被害が予測されます。このため、大きな地震が発生した場合、「浸水区域」にお住まいの方は、まず身の安全を確保することと、揺れがおさまったらまやかに高台にある安全な場所へ避難するようにしてください。また、この地域にお住まいの方は、地震の際に屋外にいることも想定し、ため池からの貯水水が溢れ下る可能性がある区域や、ため池の範囲から安全な場所をこの地図でよく理解しておいてください。地域の皆さんでこの地図を活用し、お互いの助け合いにより大豊町地域全体の安全を確保するための訓練を重ね、災害に強い地域づくりをすすめましょう。

(香川県 三豊市 令和3年)

浸水区域図の見方



凡例

- 避難場所
- 一時避難場所
- 防災行政無線(スピーカー)
- 国道(緊急輸送路)
- 主要道(緊急輸送路)
- 高速道(緊急輸送路)
- 鉄道(JR)
- アンダーパス
- 市役所・支所
- 消防署
- 警察署または駐在所
- 災害時要援護者関連施設
- H ヘリポート
- 土砂災害防止法に基づく警戒区域
- 土砂災害特別警戒区域(急傾斜地)
- 土砂災害警戒区域(急傾斜地)
- 土砂災害特別警戒区域(地すべり)
- 津波による浸水想定区域
- 避難方向

0 50 100 150 200 250m
1:2000

この地図は、香川県 三豊市 令和3年 作成